



Готовое программное решение

«Фарватер-ИСОГД» — информационная система обеспечения градостроительной деятельности муниципального образования

ООО «Интернет-Фрегат» предлагает для внедрения в муниципальном органе архитектуры и градостроительства готовое программное решение «Фарватер-ИСОГД» (www.ifarwater.ru). «Фарватер-ИСОГД» — это российское программное обеспечение, свидетельство о государственной регистрации программы для ЭВМ № 216614451.

«Фарватер-ИСОГД» соответствует требованиям законодательства в сфере градостроительства и обеспечивает

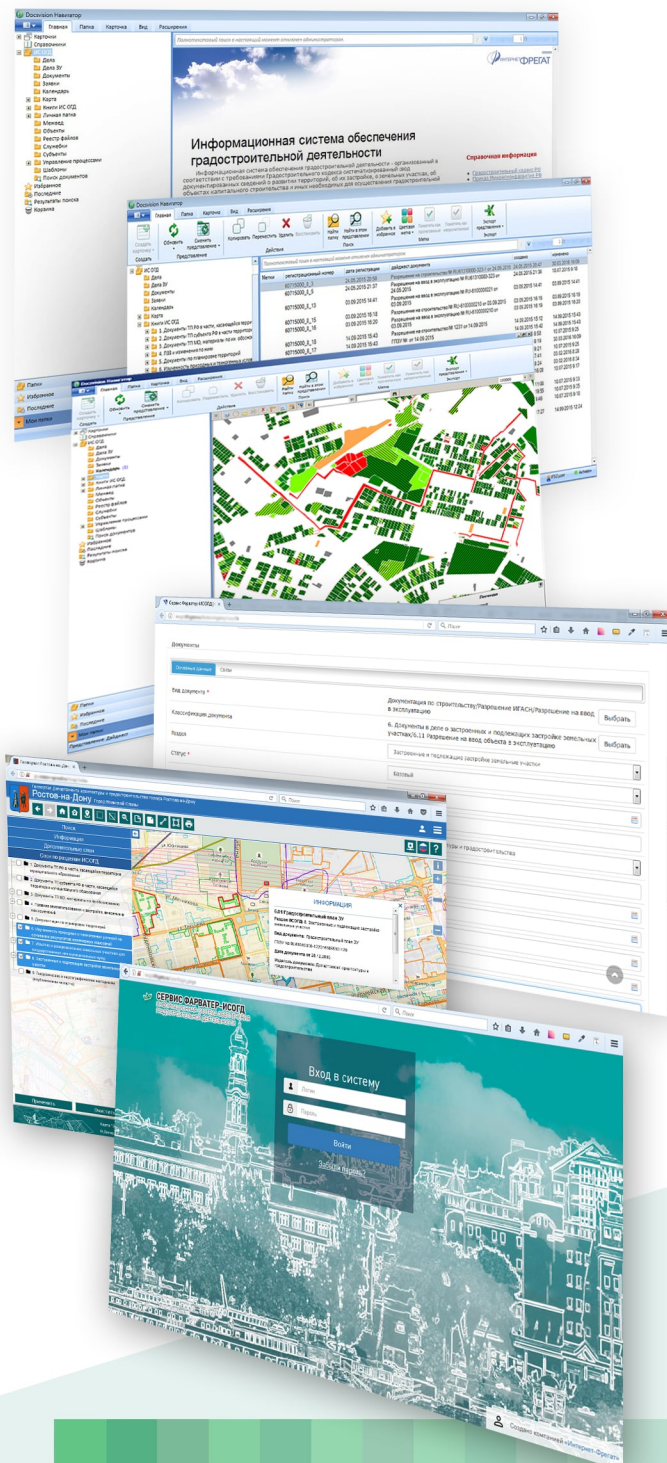
- Автоматическое ведение разделов и книг ИСОГД в соответствии с Градостроительным кодексом Российской Федерации, Постановлением Правительства РФ от 09.06.2006 № 363, приказом Министерства регионального развития Российской Федерации от 30.08.2007 №85;
- Формирование регламентированной отчётности для контролирующих органов.

Ведение градостроительных и служебных реестров и поиск по ним

- Документация и дела земельных участков;
- Объекты градостроительной деятельности и их связь с гео-данными (картой);
- Субъекты, участвующие в градостроительных отношениях (юрлица, физлица и ИП);
- Система учитывает взаимосвязи между реестрами, а также записями одного реестра:
 - Связь разрешения на строительство, строящегося объекта и застройщика;
 - История изменения земельных участков: раздел, объединение, смена собственника;
 - Связь между земельным участком и расположенными на нём объектами;
 - И любые другие связи;
- Заявки жителей и организаций на оказание услуг и их статусы;
- Возможность первоначальной загрузки данных из Excel, карт, открытых данных;
- Возможность выгрузки и печать данных по реестрам.

Автоматическое формирование регламентированных отчётов

- Разрешения на строительство и ввод в эксплуатацию;
- Информационная справка по сведениям ИСОГД;
- Простой шаблонизатор для создания своих отчётных форм.



ООО «Интернет-Фрегат»

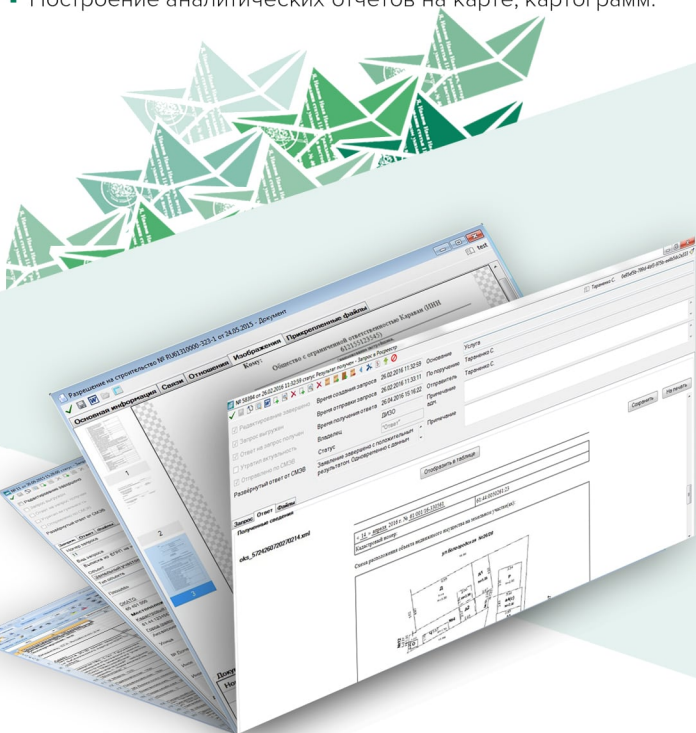
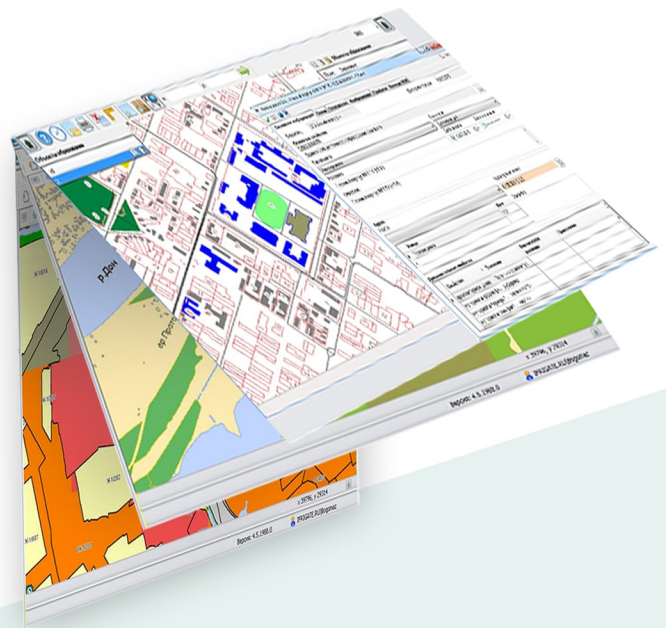
(8635) 22-41-10, (863) 270-67-42

gos@ifrigate.ru, www.ifarwater.ru, www.it2region.ru, www.ifrigate.ru

[f ifrigate](#) [ifrigate](#)

Интерактивная карта и работа с гео-данными

- Работа с любым количеством векторных, растровых и подключаемых (wms/wfs) слоёв;
- Подключение публичной кадастровой карты (Росреестр);
- Слои из публичных карт: Яндекс-карты, Open Street Map, Космоснимки и другие;
- Просмотр подробных сведений о любом объекте на карте, переход от карты к карточке объекта;
- Поиск на карте по координатам, адресу, кадастровому номеру и свойствам объекта;
- Печать участка карты;
- Редактирование гео-данных и нанесение новых объектов на карту;
- Построение аналитических отчётов на карте, картограмм.



Подключение к СМЭВ

- Запрос и отправка сведений в ЕФРН (Росреестр);
- Запрос сведений по сервисам ФНС;
- Подключение любых доступных СМЭВ-сервисов;
- Связь ответов по СМЭВ с объектами и картой.

«Фарватер-ИСОГД» в аренду или на свой сервер

Мы поставляем «Фарватер-ИСОГД» в двух вариантах:

- Установка на сервер заказчика — для муниципалитетов со своей серверной архитектурой и ИТ-специалистом. Лицензия бессрочная.
- Аренда «Фарватер-ИСОГД» на нашем сервере — бюджетное решение с быстрым запуском. Для работы потребуется компьютер и подключение к Интернет. Аренда оплачивается на год с возможностью продления.

Накопленный опыт

«Фарватер-ИСОГД» внедрён в Ростове-на-Дону, Азове, Гуково, Аксайском районе, Чертковском районе и в других городах и районах Российской Федерации.

Техническое и методическое сопровождение

- Техническое задание и пакет документов для участия в закупках по 44-ФЗ и 223-ФЗ;
- Настройка системы и конвертация существующих данных;
- Возможность интеграции с существующими информационными системами муниципалитета (имущество, инвестиции, гео-данные);
- Адаптация функциональности под потребности;
- Обучение ответственных сотрудников;
- Гарантийное обслуживание и сопровождение.

О компании «Интернет-Фрегат»

<p>с 2000 года</p>  <p>RUS-SOFT создаём надёжные ИТ-решения</p>	<p>Более 200 госконтрактов</p>  <p>аккредитация Минкомсвязи РФ</p>	<p>Каталог на www.it2region.ru</p>  <p>наши решения для госсектора</p>
---	---	---